

## BUENAS PRÁCTICAS



Deposite la basura en contenedores



Camina por los senderos marcados



Respete los bienes y propiedades privadas



No se permite la captura de animales



No se permite encender fuego

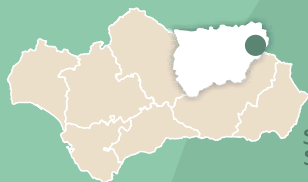


No se permite la pesca



No se permite la recolección de plantas

Teléfono de emergencias: 112



JAÉN

PARQUE NATURAL  
Sierras de Cazorla,  
Segura y Las Villas

## MÁS INFORMACIÓN

Centro de Visitantes Torre del Vinagre. Ctra. A-319 Cazorla - El Tranco km 45. Santiago Pontones. Jaén. Tel. 953 71 30 40

[www.ventanadelvisitante.es](http://www.ventanadelvisitante.es)

e / Dirección / Coordinación: Consejería de Agricultura, Pesca y Medio Ambiente / Agencia de Medio Ambiente y Agua  
Realización e imágenes: Grupo Entorno, CISTA y Agencia de Medio Ambiente y Agua



### • TRAYECTO

Lineal

### • LONGITUD

20,1 km

### • TIEMPO ESTIMADO

5 horas

### • DIFICULTAD

Media

### • TIPO CAMINO

Pista

### • PAISAJE/VEGETACIÓN

Pinar, altiplano, pastos de alta montaña y formaciones kársticas (dolinas).

### • SOMBRA

Escasa

### • AUTORIZACIÓN ESPECIAL

No es necesaria

### • RECOMENDACIONES

Llevar agua potable y vestimenta y calzado adecuados. Instrumentos de orientación en nevadas.



### CÓMO LLEGAR

Desde Cazorla, tomamos primero el cruce hacia Vadillo - Castril y posteriormente dirección a la Nava de San Pedro, sin perder el camino principal, hasta llegar al control de Rambla Seca.



### APARCAMIENTOS

En el lugar donde se inicia la ruta hay espacios para dejar el vehículo.



### TRANSPORTE PÚBLICO

Las principales empresas concesionarias de las líneas regulares de autobuses en la zona son Alsina Graells (tel. 953 75 21 57), y Autocares Carcesa (tel. 953 72 11 42).



### OTROS SENDEROS

El parque natural ofrece otros recorridos. Entre los más próximos están Valdehillo y Senda de los Pescadores.

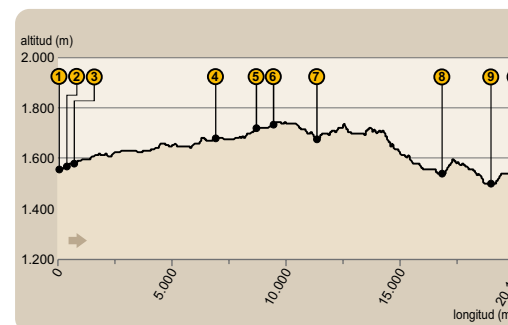


## EL PINO GALAPÁN

Este pino salgareño (*Pinus nigra*, subsp. *salzmannii*), se considera uno de los más grandes de la Sierra de Segura ya que su altura alcanza los 40 metros y se le estima una edad de entre 400 y 700 años. En el parque natural existen otros ejemplares de esta especie, que si bien son bastante más longevos, no alcanzan las formidables proporciones del Galapán. Este centenario ejemplar posee un contorno espectacular, siendo su perímetro superior a los 10 metros en la base y de algo más de 5 metros a una altura de 1,30 metros del suelo. En un principio su presencia puede pasarnos desapercibida y no será hasta que nos aproximemos a la base de su tronco cuando realmente nos demos cuenta de las inmensas proporciones con las que cuenta. La copa de este singular árbol comienza a diferenciarse a partir de los 30 metros, siendo sus ramificaciones, por lo general, paralelas al suelo, adquiriendo su conjunto una forma piramidal de poca dimensión si se compara con el tronco.

El Pino Galapán, lo encontraremos muy cerca de nuestro camino, detrás del arroyo de la Fuenfría, a unos 1.600 metros de altitud. Se sitúa en el monte público denominado Loma de la Paja, siendo el titular del mismo el ayuntamiento de Santiago-Pontones, en el corazón del parque natural.

### PERFIL DEL RECORRIDO



### • PROVINCIA / MUNICIPIOS

Jaén / Santiago-Pontones y Segura de la Sierra

### • HOJAS DEL MTN 1:50.000

927 - San Clemente  
908 - Santiago de la Espada

### • COORDENADAS INICIO / FINAL

37° 56' 41,73" N - 2° 47' 24,15" O  
38° 1' 47,16" N - 2° 39' 12,13" O

### • DESNIVEL MÁXIMO

246 m

### • COTA MÁXIMA

1.746 m

### • COTA MÍNIMA

1.500 m

JAÉN

PARQUE NATURAL  
Sierras de Cazorla,  
Segura y Las Villas

Ruta GR-144  
DE LA TRASHUMANCIA

Etapa 1 Ramblaseca  
Don Domingo



JUNTA DE ANDALUCÍA  
CONSEJERÍA DE AGRICULTURA, PESCA Y MEDIO AMBIENTE



# Ruta



## GR-144 Etapa 1

### Ramblaseca-Don Domingo

#### Por los Campos de Hernán Perea

Partiremos del control de Rambla Seca (ver [1] en el mapa) encontrando una barrera a nuestro paso, y desde donde penetraremos en los Campos de Hernán Perea, una desolada meseta a unos 1.650 m de altitud llena de dolinas y simas. En invierno, esta zona alcanza una de las temperaturas más bajas que se registran en nuestro país, cubriendo de nieve toda la superficie de esta gran llanura, desapareciendo por tanto los caminos, por lo que debemos extremar las precauciones para no desorientarnos, ya que las referencias son escasas.



En estos parajes, la mitología tiene una importante presencia: las historias sobre el Pino Galapán, del que se decía que entre seis hombres no lograban abrazarlo, o que era un árbol que persistía desde que esas tierras estaban habitadas por gigantes; la sima del Pinar Negro, cuya profundidad era incalculable, y de donde salían gemidos en días de tormenta; las llanuras de los campos, en donde se habían perdido personas los días de ventisca y no se había vuelto a saber de ellas y, así, un largo etcétera de historias invitan a visitar ese fantástico paraje.

#### Los refugios de la alta montaña

Tras caminar apenas 400 metros, a nuestra izquierda divisaremos el refugio de Rambla Seca [2] y unos pasos más adelante, esta vez a nuestra derecha, dos abrevaderos [3]. Durante nuestro sendero nos encontraremos dos refugios más, el refugio de Monterilla [4] y el de Cañada Melgosa [5]. Cuando la nieve cubre copiosamente todos los relieves, nos hará creer que nos hallamos inmersos en una travesía polar, pudiendo llegar a ser de utilidad el uso de raquetas de nieve o esquís.



#### La Trashumancia

Nuestra ruta coincide parcialmente con varias vías pecuarias; en sus inicios con la Cañada Real de la Cuesta de Despiernacaballos; más adelante, nuestros pasos discurrirán por la Vereda de los Cuartos por el antiguo camino de Cueva Humosa, así como por la Vereda de los Pontoneros o de los Navarros. A lo largo del camino encontraremos grandes rebaños de ovejas segureñas pastoreados por perros, supervisados estos siempre por los sabios ojos de un pastor que sin duda nos recibirá con los brazos abiertos, dispuesto a intercambiar unas palabras con nosotros.



Además de la ganadería, a lo largo del trayecto de nuestra excursión, veremos campos de cultivo, donde los lugareños tienen plantaciones de cebada (*Hordeum vulgare*), trigo (*Triticum aestivum*), etc. Estos cultivos revestían de especial importancia en las épocas pasadas, cuando estos campos y el ganado eran el único sustento de los serranos.

#### Hacia Don Domingo

Pasado el refugio de Cañada Melgosa saldremos de los Campos de Hernán Perea para adentrarnos en el monte de La Pinadilla, en donde observaremos verdaderas alfombras de enebros (*Juniperus communis*) y sabinas (*Juniperus sabinus*) rastreras tapizando el terreno [6]. En esta zona, los pinos laricios (*Pinus nigra*) empiezan a dominar el paisaje con su característica forma aparasolada. También podemos contemplar algún ejemplar del amenazado majuelo plateado (*Crataegus laciniata*).

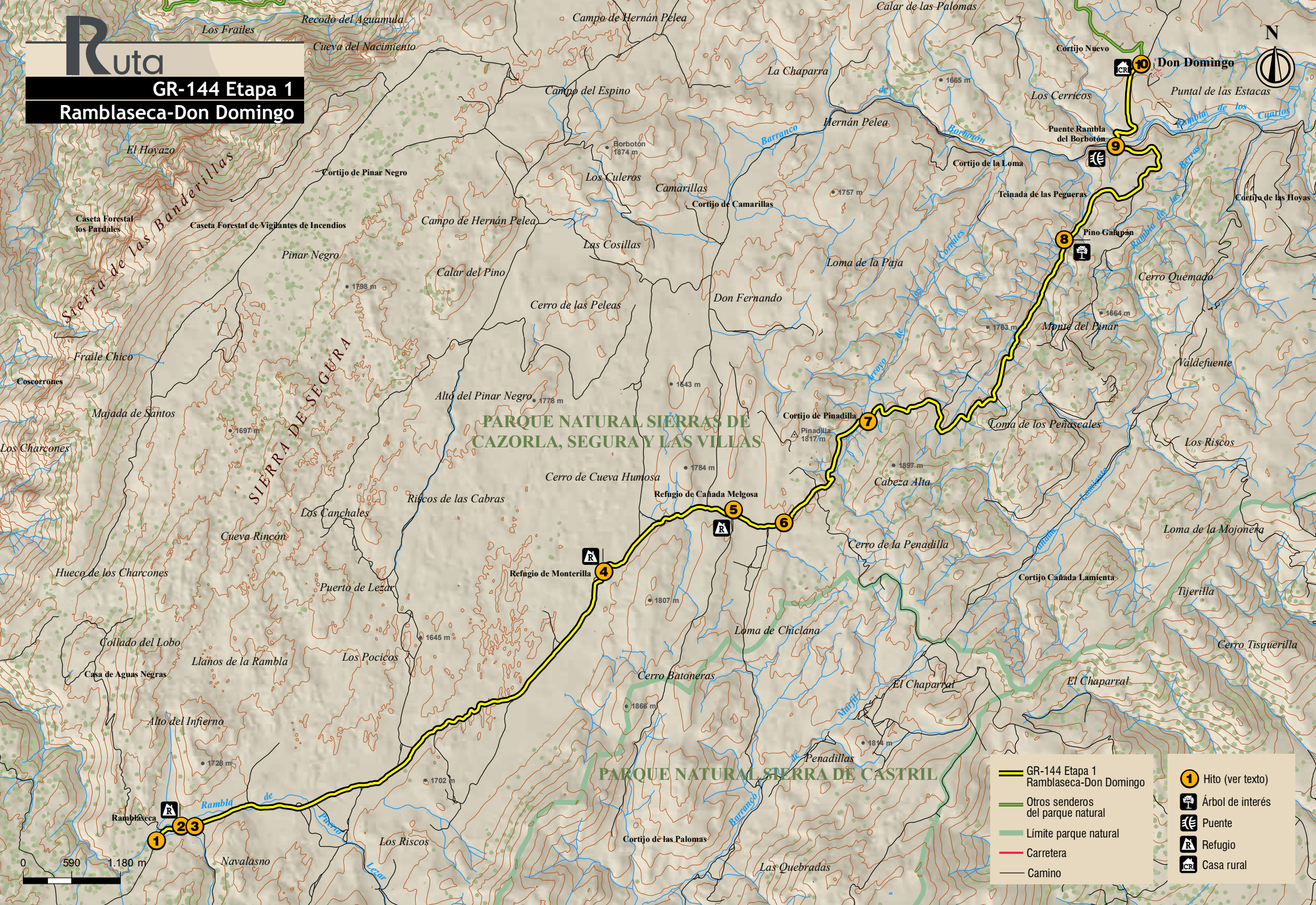


Cruzaremos el arroyo de Los Corrales, pasando junto al cortijo de La Pinadilla [7] y atravesaremos los montes Cabeza Alta y El Pinar, enclaves pertenecientes en ambos casos al municipio de Segura de la Sierra. Resulta imprescindible admirar el majestuoso porte del Pino Galapán [8], un laricio (*Pinus nigra*) centenario que queda a la izquierda de nuestro caminar. Más adelante el puente de la Rambla del Borbotón [9] y tras caminar algo más de un kilómetro concluiremos nuestro sendero en la aldea de Don Domingo [10].



# Ruta

## GR-144 Etapa 1 Ramblaseca-Don Domingo



PARQUE NATURAL SIERRAS DE CAZORLA, SEGURA Y LAS VILLAS

PARQUE NATURAL SIERRA DE CASTRIIL



GR-144 Etapa 1 Ramblaseca-Don Domingo	Hito (ver texto)
Otros senderos del parque natural	Árbol de interés
Limite parque natural	Puente
Carretera	Refugio
Camino	Casa rural

